

Municipio de Caimito (Sucre)

Profundidad de la inundación

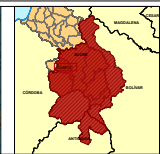
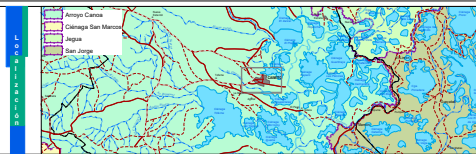
Tr. 2.33 Años



Subdirección de Hidrología
GNM
 INSTITUTO NACIONAL DE GEOMÁTICA Y NAVEGACIÓN
PROFUNDIDAD DE LA INUNDACIÓN
 Tr. 2.33 años
CAIMITO (Sucre)
 2016

LEYENDA

Metros	
	<0.5
	0.5-1.0
	1.0-1.5
	>1.5



Información de Referencia

COORDINADAS: UTM
 DATUM: UTM
 ESCALA: 1:50,000
 COORDENADAS GEOGRÁFICAS: 17° 30' 00" S, 69° 00' 00" W
 COORDENADAS PLANAS: 1000 000 metros Este
 1000 000 metros Sur

Fecha de elaboración: 15/02/2016
 Escala del Mapa: 1:25,000

Elaborado por: [Nombre]
 Revisado por: [Nombre]
 Aprobado por: [Nombre]

Municipio de Caimito (Sucre)

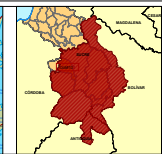
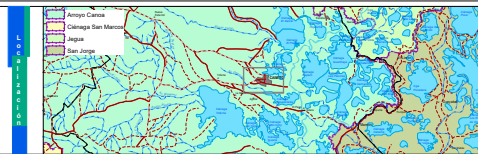
Profundidad de la inundación

Tr. 2.33 Años



Subdirección de Hidrología
GNM
PROFUNDIDAD DE LA INUNDACION
Tr. 100 años
CAIMITO (Sucre)
 2016

LEYENDA



Información de Referencia
 COORDENADAS: 35° 00' 00" S, 54° 00' 00" W
 DATUM: UTM
 PROYECTO: UTM
 ESCALA: 1:50,000
 SISTEMA DE COORDENADAS: UTM
 UNIDAD DE MEDIDA: METROS
 DATUM: UTM
 PROYECTO: UTM
 ESCALA: 1:50,000