
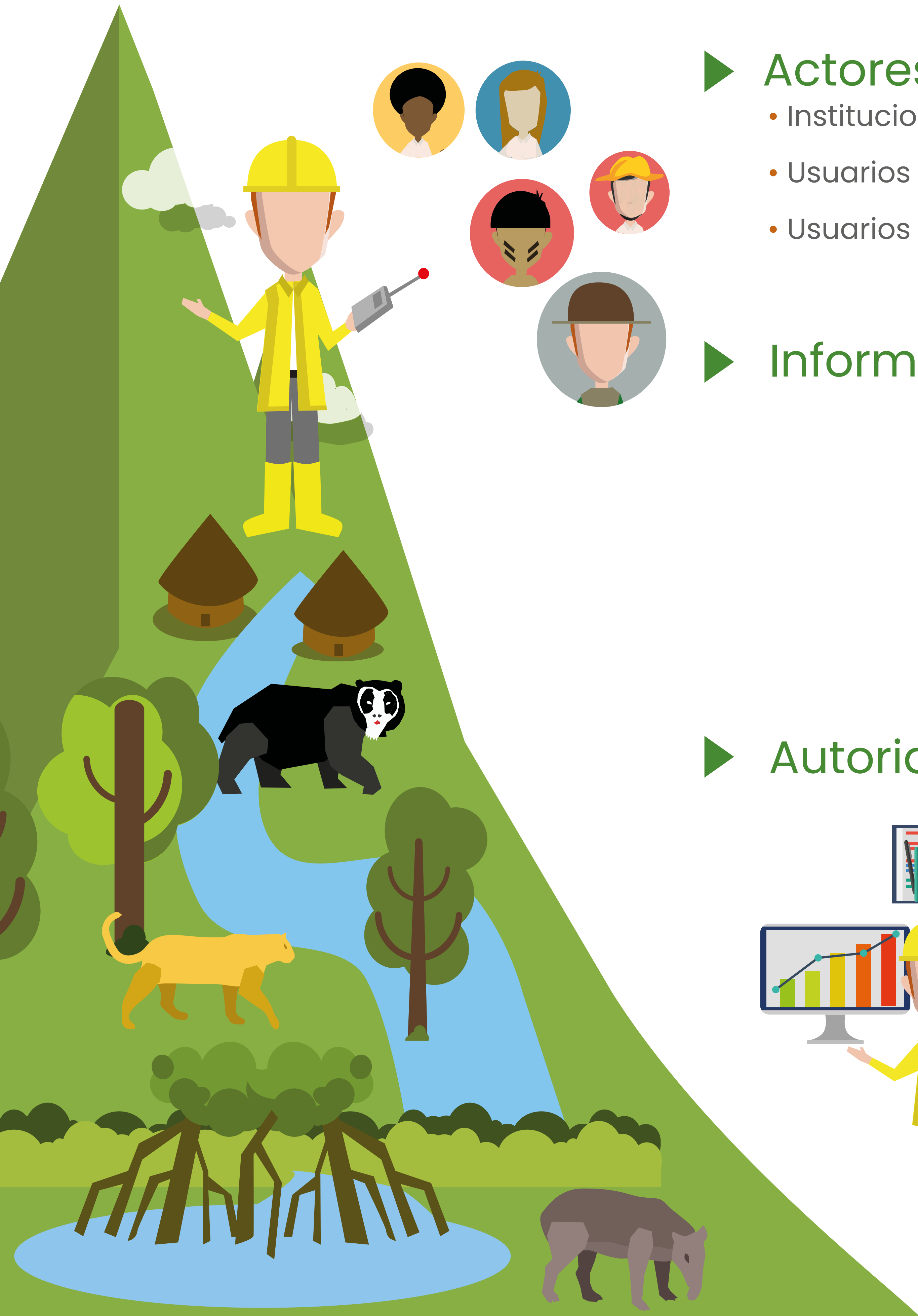


A través del RUNAP las **Autoridades Ambientales** inscriben las **áreas protegidas de su jurisdicción** e informan sobre la gestión que se adelanta para **proteger los recursos naturales**

El objetivo general es contribuir desde la gestión de la información ambiental a la generación de conocimiento, la toma de decisiones y la participación social para la gestión del desarrollo sostenible de la Amazonia colombiana.



▶ Actores

- Instituciones que generan, administran y utilizan la información
- Usuarios directos de los datos
- Usuarios sin interés específico sobre la información

▶ Información de interés




▶ Autoridades Ambientales



En el SIAT - AC usted encontrará diversos servicios de utilidad para el ingreso de contenidos, el descubrimiento, el acceso y el análisis de recursos de información importante para la región Amazónica, que han sido aportados por las instituciones que hacen parte de esta iniciativa.

Servicios de información del Sistema

- Geoportal (descargas en línea)
- Atlas amazónico
- Aspectos socioambientales
- Territorios indígenas
- Biodiversidad
- Coberturas de la tierra (SIMCOBA)
- Geoportal
- Glosario amazónico
- Indicadores ambientales
- Lista de Geoportales
- Metadatos
- Monitoreo ambiental
- Multimedia
- Ordenamiento territorial
- Sistema de Parques Nacionales Naturales
- Información departamental



En la amazonia se ha identificado para el periodo de 2010 - 2012 un área de **404.159,81 km²** de bosques naturales sin grandes transformaciones.



La vertiente hidrográfica del río Amazonas tiene un área calculada de **341.994,37 km²** en el territorio colombiano

Conoce el Sistema de Información Ambiental Territorial de la Amazonia colombiana <https://siatac.co/>